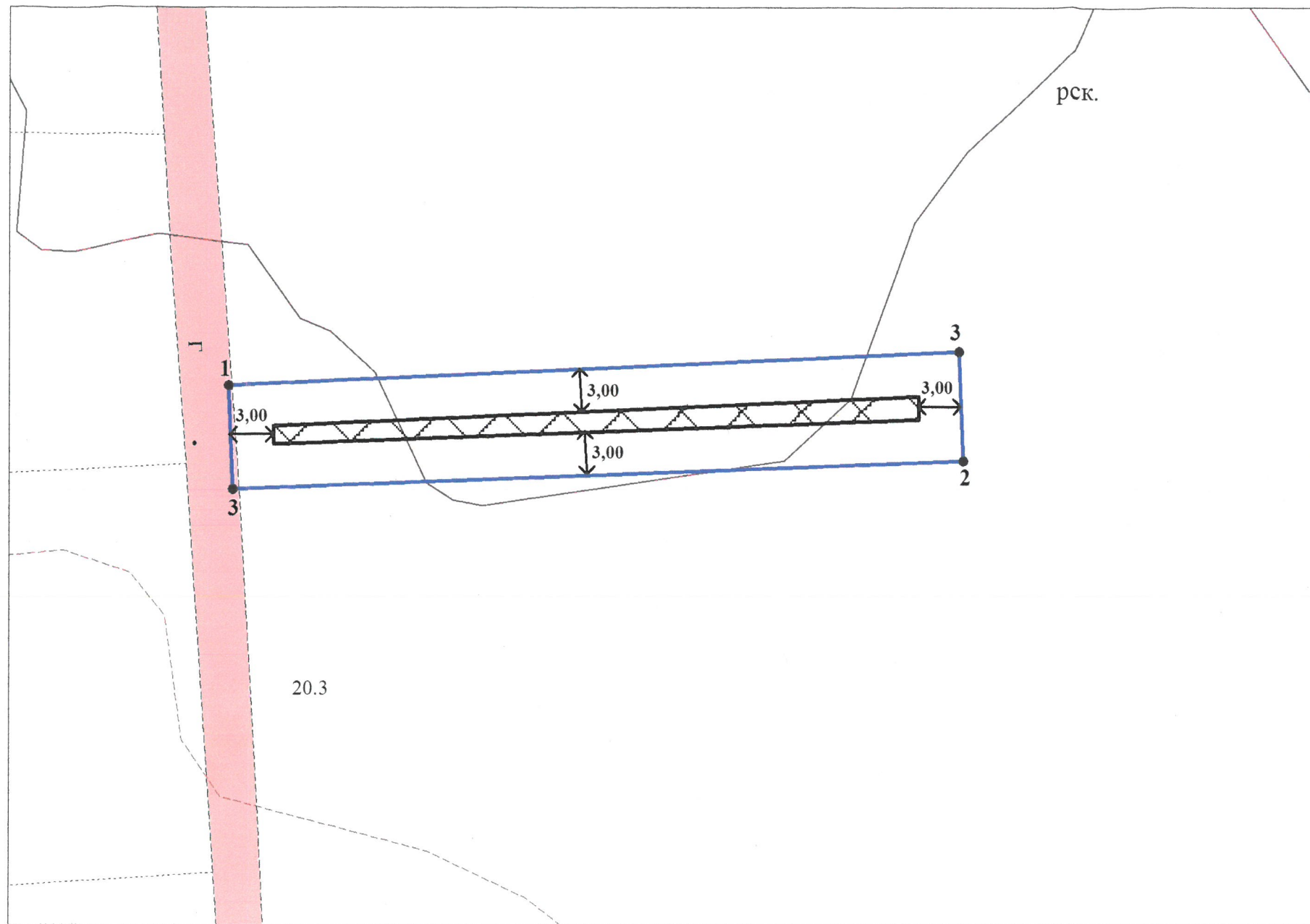
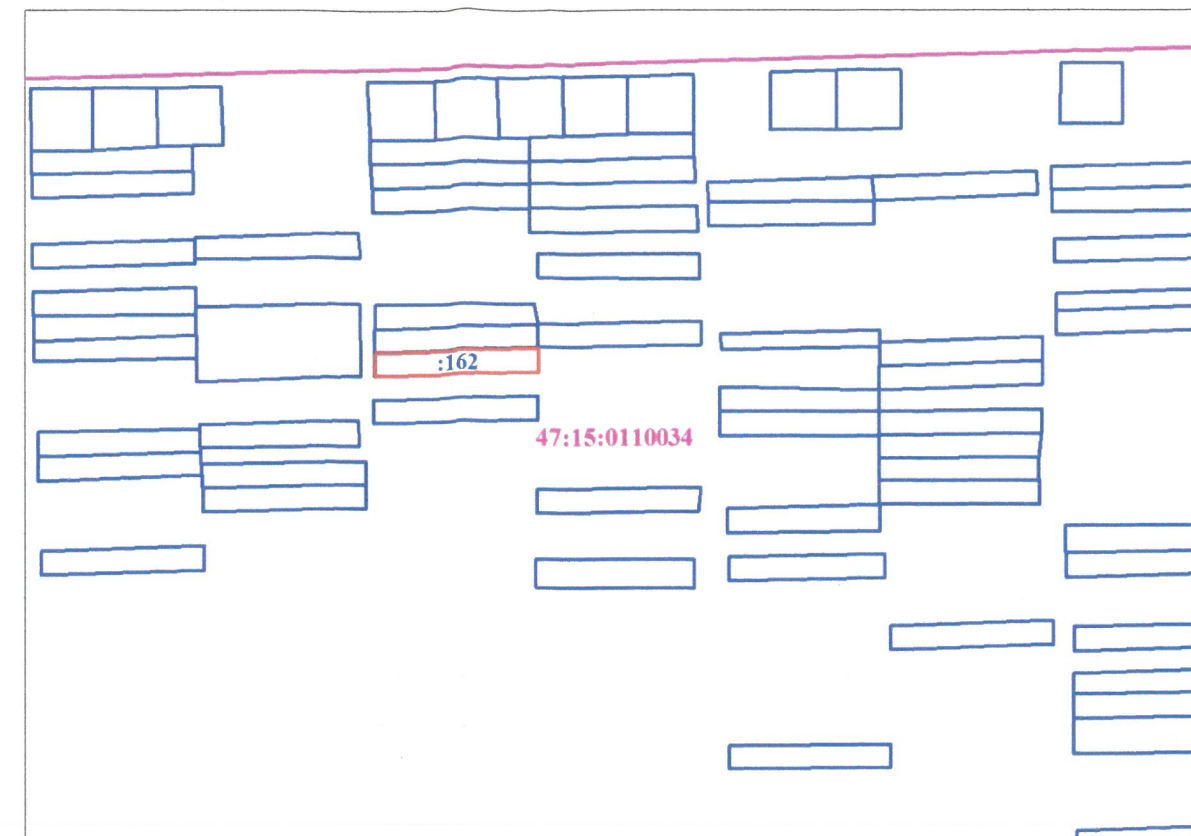


Чертеж градостроительного плана земельного участка



Ситуационный план земельного участка



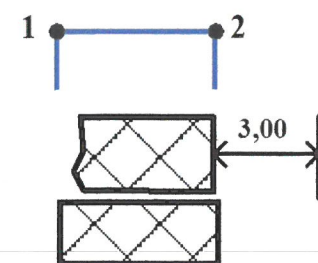
Масштаб 1:2000

Условные обозначения:

- граница земельного участка с КН 47:15:0110034:162;
- границы земельных участков по сведениям ЕГРН;
- 47:15:0110034 - границы и обозначения кадастровых кварталов

Условные обозначения к чертежу градостроительного плана:

Границы земельного участка с координатами характерных точек
 Минимальные отступы от границ земельного участка в целях определения мест допустимого размещения зданий, строений, сооружений, за пределами которых запрещено строительство зданий, строений, сооружений
 Границы, в пределах которых разрешается строительство объектов капитального строительства



№ точки	Координаты характерных точек	
1	428923.13	2151199.75
3	428924.71	2151251.12
2	428917.12	2151251.32
3	428915.86	2151199.94
1	428923.13	2151199.75

Директор	Уваров П.В.	13.03.2024		Муниципальное образование «Сосновоборский городской округ»	Масштаб	Лист	Листов
Проверил	Тучинская М.В.	13.03.2024		Ленинградская область, г.Сосновый Бор, с/т "Строитель", уч. № 11-2	1:500	1	
Чертил	Бурова Д.А.	13.03.2024		МКУ «ЦИОГД»			