











- Условные обозначения:**
-  - Граница проектируемой территории
 -  - Граница образуемых земельных участков
 -  - Образующие земельные участки
 -  - Образующие земельные участки под улично-дорожную сеть (код 12.01)
 -  - Образующие земельные участки (многофункциональные) благоустроительной территории (код 12.02)
 -  - Образующий земельный участок под тр. Лероев
 -  - Зона с особым режимом использования земель о которой содержится в ДПН
 -  - Территория не подлежащая проектированию (земельные участки, сведения о которых содержится в ДПН)
 -  - Красные линии
 -  - Линия отступа от красных линий



система координат МСК-47 зона 2

Иван Колупч	Лист № док.	Побисъ	Лема	Проект жекевентна територия 4-та микрорайон Основнообразователно-образователно училище			
Дуректор	Жадыра В.А.						
Разраб	Николаева Е.А.						
				Членка жекевентна територия в составе магистральной системы проекта жекевентна територия	Ортадак	Лист	Листов
				Масштаб 1:1000			000 "ТехноСтройДизайнСтрой"