
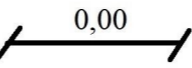






Согласовано




Инв. N подл. | Подп. и дата | Взам. инв. N



**Условные обозначения:**

-  Место проектируемого проезда, подхода к земельному участку
  -  0,00 Расстояние от объекта капитального строительства до границы земельного участка
  -  - проектируемый объект капитального строительства
  -  - детская площадка
  -  - спортивная площадка
  -  - проектируемые проезды, подъезды к земельному участку
- Смежные земельные участки отсутствуют

ССЗ от парковки

						02-24-МКД			
						Ленинградская область, Сосновоборский городской округ, г. Сосновый Бор, ул. Муравьева, з/у №22			
Изм.	Кол.уч	Лист	N док.	Подпись	Дата	Многоквартирный жилой дом	Стадия	Лист	Листов
Разработал	Говорченко				03.2024		ПП	1	
Проверил	Пименова				03.2024				
Н. контр.	Миловидова				03.2024	Схема планировочной организации земельного участка с кадастровым номером 47:15:0106004:74			

